

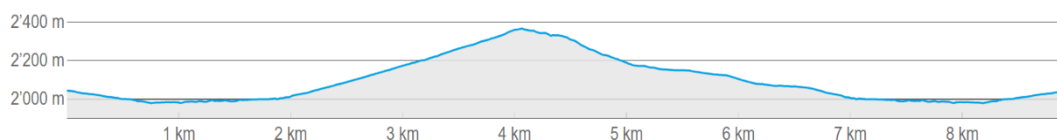

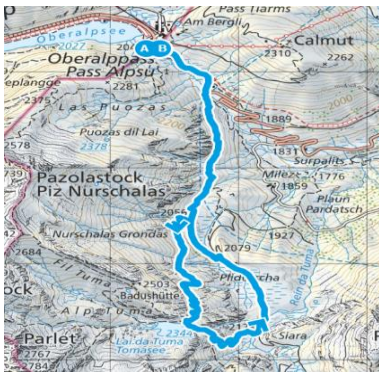
Detailinformation

Datum:	Mittwoch, 17. Juni 2026
Wanderung:	A: Rheinquelle]
Route:	Oberalppass – auf Teilstück des Vier-Quellen-Weges zum Lai da Tuma / Rheinquelle - Oberalppass
Entfernung/Höhenmeter:	8.9 km / 490 m auf und ab
Wanderzeit:	3 h 45 min Schwierigkeitsgrad: ** / Stöcke empfohlen
Verpflegung:	Picnic aus dem Rucksack / Kaffeehalt auf Oberalppass am Schluss
ÖV-Billett:	Kollektiv-Billett ca. CHF 38 mit Halbtax, GA keine Kosten]
Leitung:	Christine Mailänder, Kurt Weingand
Treffpunkt:	7:00 Luzern Bhf im UG vor H&M
Abfahrt:	7:18 ab Luzern Rückkehr: 17.22 Luzern

Weitere Infos

Der Leuchtturm auf dem Oberalppass erinnert an das andere Ende des Rheins, an die Rheinmündung nach 1320 km in Rotterdam. Durch mooriges Gebiet führt der Wanderweg dem Berghang nach. Dann beginnt der kräftige Anstieg zum Lai da Tuma / Tomasee. Dieser gilt auf 2345 m Höhe als ein Juwel unter den Schweizer Bergseen, zudem auch als herrlicher Aussichtspunkt ins Vorderrheintal. Eindrücklich ist, wie das klare Wasser aus dem See, der junge Rhein, die Felsen hinunterplätschert. Wir überschreiten die erste Rheinbrücke, eine 2m lange Steinplatte, und wandern gemütlich zurück zum Oberalppass, wo wir uns auf der Passhöhe noch einen Kaffee gönnen.

Karte mit Route und Höhenprofil /Bilder:



Das Leiterteam wünscht Ihnen eine schöne Wanderung.

Über die definitive Durchführung oder Änderungen gibt der Telefonbeantworter der Pro Senectute Kanton Luzern (041 226 11 84) ab 10.00 Uhr des Vortages Auskunft