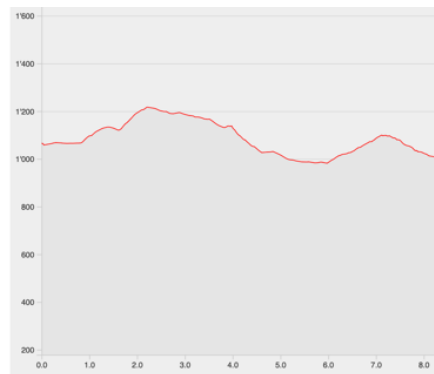
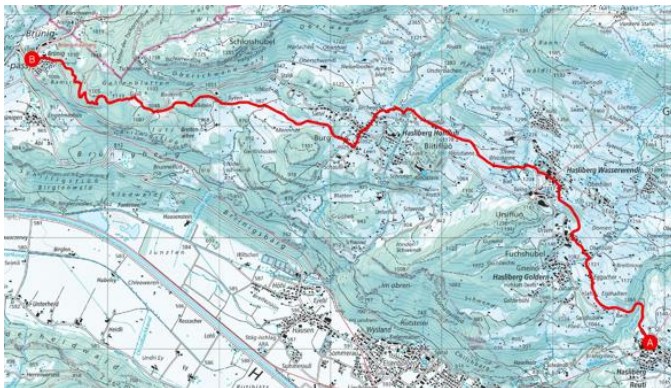


## Detailinformation


**Wanderung: A Winterwanderung Hasliberg bis Brünig 13.02.2025****Beschreibung:****Route:** Reuti Hasliberg – Wasserwendi – Hohfluh – Gallenstein - Brünigpass**Distanz:** 8,5 km 330 m Auf- und 380 m Abstieg **Wanderzeit:** 3 ½ h **Schwierigkeitsgrad:** \*\***Verpflegung:** Picknick **Billett HT ca. Fr.21.00** **Leitung:** Annelise Lötcher, Maya Marty**Treffpunkt:** 08:50 h Bahnhof Luzern. **Abfahrt:** 09:06 h **Rückkehr:** ca. 16:55 h Bahnhof Luzern**Weitere Infos:**

In Reuti starten wir unsere Winterwanderung. Der Weg führt uns zuerst bergauf nach Wasserwendi. Von hier aus ist das Panorama herrlich! Wir haben freien Blick auf die Briener-Rothornkette, auf's Rosenlauigebiet mit den Engelhörnern, dem Wetterhorn und auf den Brienersee. Der präparierte Winterwanderweg führt uns nach Westen in sanftem Auf und Ab durch das schmucke Dorf Hohfluh und Wiesen und Wald. Auf dem letzten Abschnitt liegen riesige Findlinge im Wald, abgelagert vom Aaregletscher in der Eiszeit. Beim Restaurant auf dem Brünigpass endet unsere eindrückliche Winterwanderung.

Karte mit Route und Höhenprofil:



Bilder:



Das Leiterteam wünscht Ihnen eine schöne Wanderung.

*Über die definitive Durchführung oder Änderung gibt der Telefonbeantworter von Pro Senectute Kanton Luzern 041 226 11 84 ab 10.00 Uhr Auskunft*