

Detailinformation

Wanderung: A Über den Rooterberg

Donnerstag 9. Februar 2023

Beschreibung:

Route: Honau - Michaelskreuz - Udligenswil **Distanz:** 11 km, 482 m Auf- und 305 m Abstieg

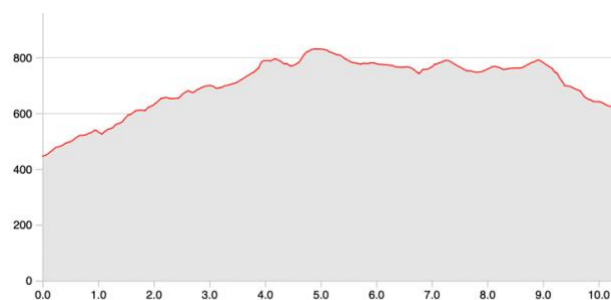
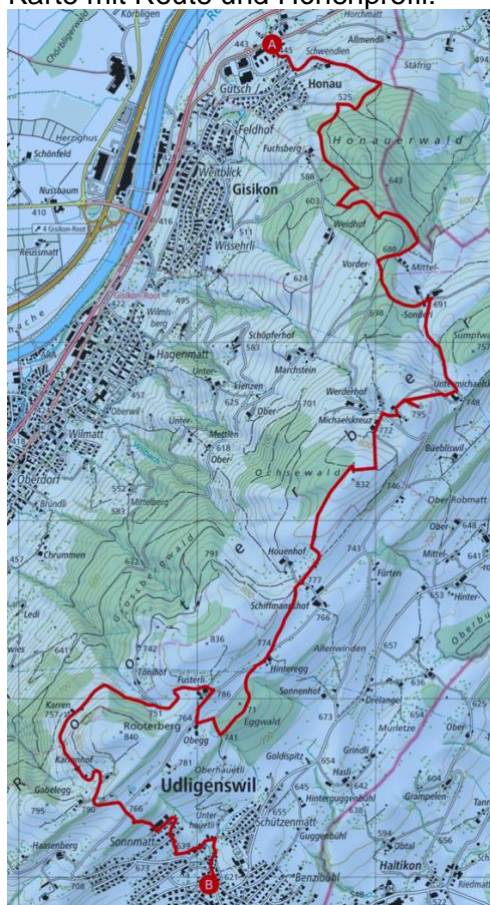
Wanderzeit: 3 1/4 Std. **Schwierigkeitsgrad:** * **Verpflegung:** Picknick

Kollektivbillet: ca. CHF 8.00, Twint✓ **Leitung:** Franz Fischer, Roberta Stalder **Treffpunkt:** 08h00 in Luzern **Abfahrt:** 08h21 nach Rotkreuz/Honau **Rückkehr:** ca. 15h00

Weitere Infos:


Dies erwartet uns an diesem Tag: zuerst eine kurze Bahn- und Busfahrt nach Rotkreuz/Honau - wir starten den Aufstieg (von 448 auf 800 m.ü.M.) bis zum "Mechelschrüz" bei der St. Eligius Kapelle in Honau - der Weg führt z.T. durch Mischwald - schon bald schweifen unsere Blicke über einen Teil des Reusstals (AG) und später ins Zugerland (Zugersee, Stadt Zug, Cham, Rotkreuz, Zugerberg etc.) - kleine Verschnaufpausen garantiert - oben beim "Mechelschrüz" werden wir mit einem herrlichen 360°-Rundblick belohnt, besonders eindrücklich dabei die Voralpen und schneebedeckten Bergspitzen des Alpenkranzes - das imposante Alpenpanorama begleitet uns anschliessend bis nach Udligenswil - unterwegs Schnausipause (PickNick) - eine weitere Höhenwegschleife eröffnet uns Blicke ins Rontal mit Rotsee, bis nach Luzern - das letzte Teilstück ist der Abstieg ins Dorf Udligenswil am Südhang des Rooterberges - das Postauto B73 bringt uns zurück nach Luzern - man darf sich "vorfreuen".

Karte mit Route und Höhenprofil:





PRO
SENECTUTE



Das Leiterteam wünscht Ihnen eine schöne Wanderung.

Über die definitive Durchführung oder Änderung gibt der Telefonbeantworter von Pro Senectute Kanton Luzern 041 226 11 84 ab 10.00 Uhr Auskunft

Pro Senectute Kanton Luzern • Bildung+Sport
Maihofstrasse 76 · 6006 Luzern · Telefon · Sport 041 226 11 52
bildung.sport@lu.prosenectute.ch · lu.prosenectute.ch

