



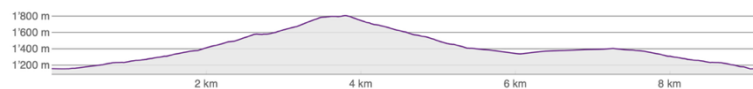
## Detailinformation

<b>Datum:</b>	Donnerstag/06.08.26	
<b>Wanderung:</b>	A: <b>Auf die Nidwaldner Pyramide: das Buochserhorn</b>	
<b>Route:</b>	Dallenwil – Talstation Niederrickenbach Bahn Niederrickenbach Dorf – Bleikigraben – Bleikigrat – Buochserhorn – Unter Ochsenweid – Arhölzli – Bleikigraben – Bergstation Niederrickenbach Niederrickenbach Talstation - Dallenwil	
<b>Entfernung/Höhenmeter:</b>	11.4 km / 730 m Aufstieg, 730 m Abstieg	
<b>Wanderzeit:</b>	4 Std. 15 Min.	<b>Schwierigkeitsgrad:</b> ***
<b>Verpflegung:</b>	Aus dem Rucksack	
<b>ÖV-Billett:</b>	indiv. lösen, 3 Z. direkt, Zonen 10,21, plus Bahn HT ca. CHF 13.20, GA gültig	
<b>Leitung:</b>	Lötscher Annelise und Mailänder Christine	
<b>Treffpunkt:</b>	07:15 h / Luzern Bhf im UG vor H&M	
<b>Abfahrt:</b>	Luzern / 07:27 h	<b>Rückkehr:</b> Luzern / 16:31 h

## Weitere Infos

Das Buochserhorn ist einer von wenigen Nidwaldner Gipfeln, welcher ganz auf Nidwaldner Gebiet liegt und wie eine mächtige Pyramide heraus ragt! Ab Niederrickenbach führt unser Weg hinauf zur Bleiki und weiter zum Bleikigrat. Noch fehlen 200 schweisstreibende Höhenmeter zum mächtigen Gipfelkreuz. Die Aussicht vom Buochserhorn aus ist mächtig: Wir blicken auf alle Nidwaldner Gemeinden, die vielen Arme des Vierwaldstättersees. Imposant ist aber der grosse Kranz von Innerschweizer Bergen! Nach einer ausgiebigen Mittagsrast steigen wir über das Arhölzli und den Bleikigraben Richtung Niederrickenbach hinunter, wo wir genügend Zeit haben, im Pilgerhaus einzukehren.

## Karte mit Route und Höhenprofil:



Das Leiterteam wünscht Ihnen eine schöne Wanderung.

Über die definitive Durchführung oder Änderungen gibt der Telefonbeantworter der Pro Senectute Kanton Luzern (041 226 11 84) ab 10.00 Uhr des Vortages Auskunft